



## 8.4 : BETBEZER-D'ARMAGNAC - CIRCUIT DE LA MOTTE DE ST JULIEN D'ARMAGNAC

| THÉMATIQUE : Randonnée

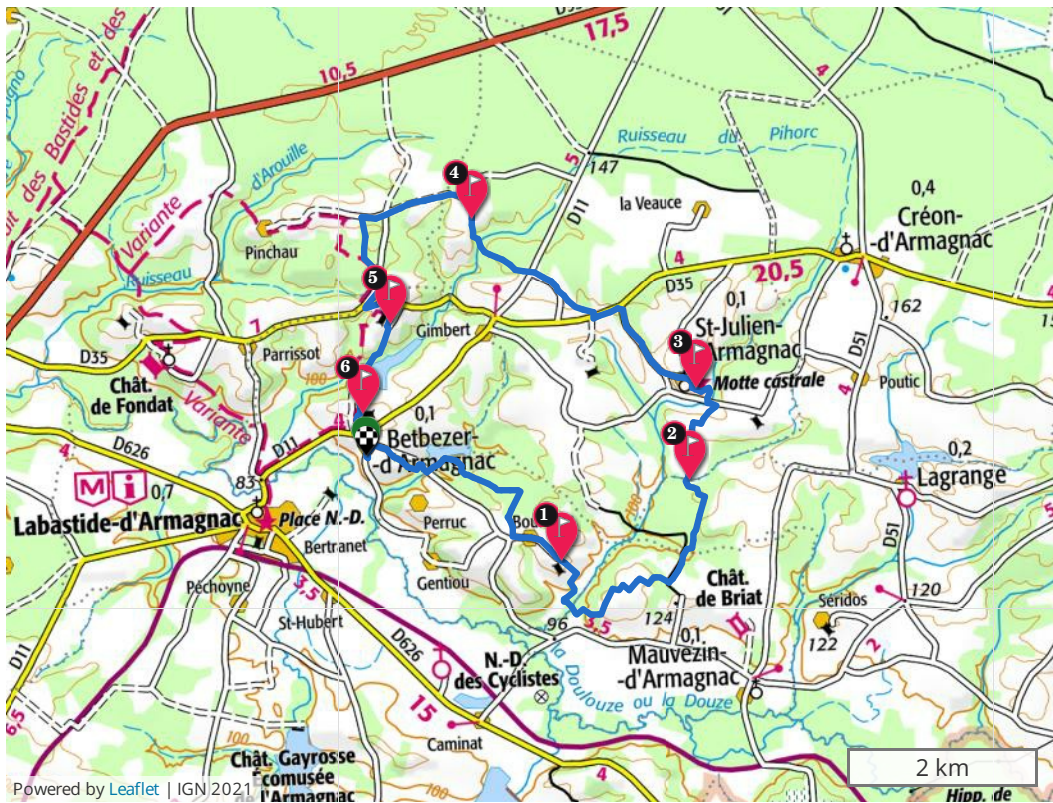
### DESCRIPTION

Boucle à faire sur la journée répertoriant les principaux châteaux de la Vicomté de Juliac.

### EN IMAGE(S)



Embarquez ce parcours sur votre mobile



PUBLIÉ PAR Département des Landes

DONNÉE DE RÉFÉRENCE Délibération\_CD40\_PDIPR\_1984

DÉPART Betbezer-d'Armagnac

DISTANCE 16,6 km

TYPE(S) PARCOURS Boucle

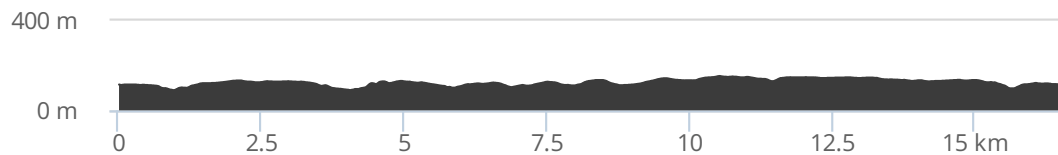
RANDO

PÉDESTRE 04h30 - **Moyen**

VTT 01h20 - **Facile**

ALTITUDE

153 m 319 m  
 90 m -319 m



Impression générée par l'Institut national de l'information géographique et forestière le 19 février 2021.

Cet itinéraire est fourni à titre informatif. L'IGN ne certifie pas la fiabilité des informations contenues dans les textes, cartes ou photos de cet itinéraire. Nous vous conseillons de vérifier ces informations avant votre voyage. N'hésitez pas à nous contacter ou à contacter l'auteur pour en savoir plus. Pour plus d'informations sur les données publiées sur ce site, reportez-vous aux Conditions Générales d'Utilisations du site [ignrando.fr](http://ignrando.fr).

1

## INFO PARCOURS 1

KM 3,3

ALTIUDE 128 m

LATITUDE 43.9658

LONGITUDE -0.146523

10 cht de joutan

40240 Betbezer-d'Armagnac



### CHÂTEAU DE JOUTAN

2

## INFO PARCOURS 2

KM 6,9

ALTIUDE 104 m

LATITUDE 43.9737

LONGITUDE -0.129382

40240 Saint-Julien-d'Armagnac



### VALLON DU POUTHET

3

## INFO PARCOURS 3

KM 8,3

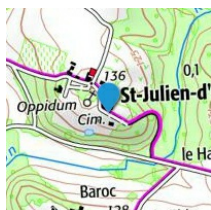
ALTIUDE 133 m

LATITUDE 43.9826

LONGITUDE -0.128347

120 rte de la motte feodale

40240 Saint-Julien-d'Armagnac



### VILLAGE DE SAINT-JULIEN-D'ARMAGNAC (AUTRE DÉPART POSSIBLE)

4

## INFO PARCOURS 4

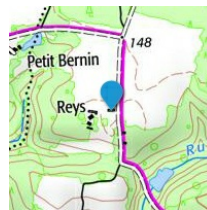
KM 11,7

ALTIUDE 148 m

LATITUDE 43.9988

LONGITUDE -0.158539

40240 Saint-Julien-d'Armagnac



### LIEU-DIT REYS

5

## INFO PARCOURS 5

KM 14,9

ALTIUDE 136 m

LATITUDE 43.9888

LONGITUDE -0.169223

80 cht de paguy

40240 Betbezer-d'Armagnac



### CHÂTEAU DE PAGUY

6

## INFO PARCOURS 6

KM 16,0

ALTIUDE 123 m

LATITUDE 43.98

LONGITUDE -0.173211

54 cht de juliac

40240 Betbezer-d'Armagnac



### CHÂTEAU DE JULIAC

?

## INFORMATIONS COMPLÉMENTAIRES

Impression générée par l'Institut national de l'information géographique et forestière le 19 février 2021.

Cet itinéraire est fourni à titre informatif. L'IGN ne certifie pas la fiabilité des informations contenues dans les textes, cartes ou photos de cet itinéraire. Nous vous conseillons de vérifier ces informations avant votre voyage. N'hésitez pas à nous contacter ou à contacter l'auteur pour en savoir plus. Pour plus d'informations sur les données publiées sur ce site, reportez-vous aux Conditions Générales d'Utilisations du site ignrando.fr.

### EN COLLABORATION AVEC

- Propriétaires privés (via des conventions d'autorisation de passage)
  - Commune de Betbezer-d'Armagnac
- Partenaires institutionnels : Office National des Forêts-ONF, Office Syndicat des Sylviculteurs du Sud-Ouest-SYSSO, Défense des Forêts Contre l'Incendie-DFCI, Fédération Départementale des Chasseurs des Landes-FDC40, Comité Départemental du Tourisme-CDT.
- Comités Départementaux de Randonnées (Comité Départemental de la Randonnée Pédestre-CDRP, Comité Départemental du cyclotourisme-CODEP)

### ACTUALITÉS DU CIRCUIT

Pour en savoir plus,  
consultez le site  
<https://rando Landes.fr/>,  
rubrique « actualités ».